

Distanz: 17,6 km  
Hm.: 1013 m  
Fahrzeit: 2:30 h

K: \* \* \* \* \*  
T: \* \* \* \* \*  
P: \* \* \* \* \*

Hier könnte Ihre  
Werbung stehen!

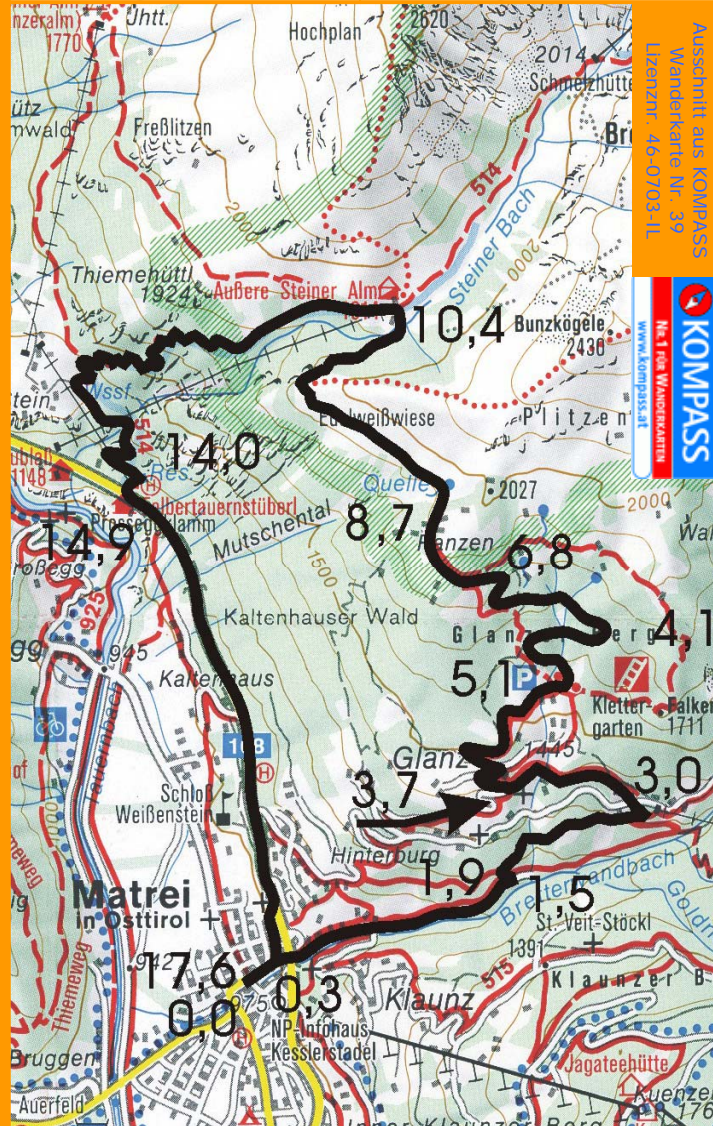

€ 45.- exkl. Ust /Jahr

Infos: 04852/73536  
office@probike-lienz.at

Hier könnte Ihre  
Werbung stehen!

€ 45.- exkl. Ust /Jahr

Infos: 04852/73536  
office@probike-lienz.at



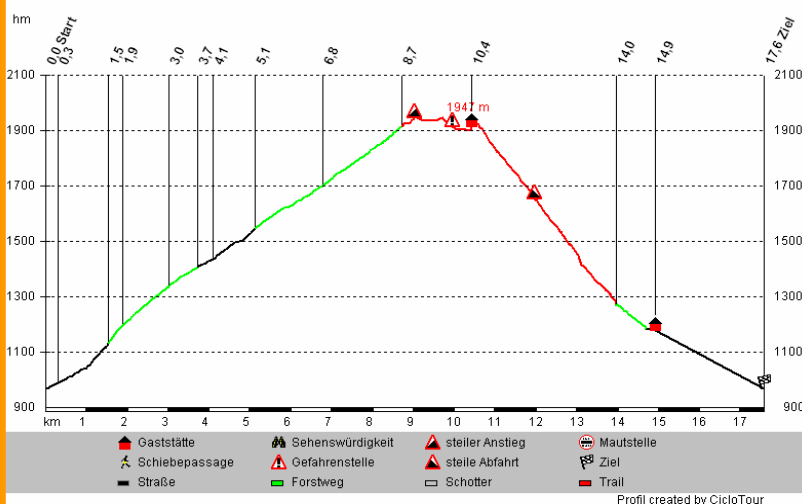
Ausschnitt aus KOMPASS  
Wanderkarte Nr. 39  
Lizenz: 46-0703-IL

KOMPASS  
Nr. 1 der Wanderkarten  
www.kompass.at

(30) Steineralm [1947]

- 0,0 Start in Matrei beim Rauter Platz'l. In nördlicher Richtung immer links vom Bretterwandbach bergauf. (Parkmöglichkeit gibt es auf dem gebührenfreien Zentralparkplatz ca. 200m nördlich).
- 0,3 Bei Abzweigung nach Elektrogeschäft rechts halten und auf einer relativ steilen Asphaltstrasse aufwärts fahren.
- 1,5 Kurz vor der Schottergrube links in einen Forstweg abbiegen.
- 1,9 In einer Kehre rechts Wegweiser „Glanz/Steiner Alm“ folgen.
- 3,0 Asphaltstrasse queren und am Schotterweg weiter bergauf Wegweiser „Glanz / Parkplatz Edelweißwiese“.
- 3,7 Rechts in Asphaltstrasse einmünden.
- 4,1 Links weiter bergauf (rechts kommt man zum Falkenstein).
- 5,1 Parkplatz Glanz - Asphaltende.
- 6,8 Am Weg bleiben (rechts Steig zum Falkenstein).
- 8,7 Beginn Steig über die Edelweißwiesen.
- 10,4 Äußere Steiner Alm auf 1914m. Nur geübte Trial-Fahrer folgen dem Wegweiser „Stein Steilabstieg“ zur Felbertauernstrasse“. Auf einem Single-Trail gelangt man steil bergab zum **Steinerwasserfall (Foto)**. Vom Ortsweiler Stein führt ein neuer Fahrweg zur Felbertauernstrasse, in welche man rechts einbiegt.
- 14,9 Felbertauernstüberl, abfährt nach Matrei auf der Autostrasse. Trialvariante auf markiertem Kirchsteig (rechts vor der ersten Galerie) nach Matrei.
- 17,6 Ziel: Beim Rauter Platz'l endet eine Super-Runde!

(30) Steineralm [1947]



**probike**

die Profis für dein Rad

Lienz, Amlacherstr. 1a, Tel. 04852/73536

www.probike-lienz.at